



Certidão de Inteiro Teor

CERTIFICO, que esta é a certidão de Inteiro Teor da Matrícula número 23.487, conforme imagem abaixo:

LIVRO 2 "BR"

REGISTRO DE IMÓVEIS
COMARCA DE CAPINZAL - SC

FLS.: 133

ANO: 2013

MATRÍCULA Nº 23.487

DATA: 05 de Agosto de 2013

IDENTIFICAÇÃO DO IMÓVEL: Lote nº 01 (um), da quadra 512 do Condomínio Empresarial de Capinzal, com área superficial de 1.061,75m² (um mil e sessenta e um vírgula setenta e cinco metros quadrados), situado à Rua Projetada "A", esquina com a Rua Projetada "C", nesta cidade de Capinzal-SC, dentro dos seguintes limites e confrontações: partindo do marco 44, segue confrontando com a rua projetada "A", com o azimute de 64°51'43" e a distância de 26,54m, até o marco 45 (P=443.628,854 m e N=6.968.722,187 m). Daí segue confrontando com o lote 02 da mesma quadra, com o azimute de 155°29'45" e a distância de 35,48m, até o marco 57 (P=443.643,568 m e N=6.968.739,905m). Daí segue confrontando com o lote 07, com o azimute de 244°51'43" e a distância de 30,00m, até o marco 58 (P=443.616,408 m e N=6.968.727,160m). Daí segue confrontando com a rua projetada "C", com o azimute de 335°29'45" e a distância de 32,02m, até o marco 43 (E=443.603,129 m e N=6.968.756,292 m). Daí segue confrontando com a esquina formada entre as ruas projetadas "C" e "A" com a distância de 5,46m, até o marco 44 (E=443.604,827 m e N=6.968.760,913 m), início da descrição do polígono, com perímetro de 129,50m.--

PROPRIETÁRIOS: **PROPRIETÁRIOS:** **MUNICÍPIO DE CAPINZAL-SC**, pessoa jurídica de direito público, inscrito(a) no CNPJ sob nº 82.939.406/0001-07, com sede administrativa à Rua Carmelo Zóccola, nº 155, a Oficial Substituta.

REGISTRO ANTERIOR: R.7-17.947, livro 2AAO desta Serventia. Dou fé. *[assinatura]*, a Oficial Substituta.
Selo de fiscalização: CPC:81033-LUNB Isento



ESTADO DE SANTA CATARINA
OFÍCIO DE REGISTRO DE IMÓVEIS DE CAPINZAL
OFICIAL TITULAR: NAIR VIALI
OFICIAL SUBSTITUTA: CONSUELO CRISTINA VIALI DE PAOLI

Certidão de Inteiro Teor

CERTIFICO, que esta é a certidão de Inteiro Teor da Matrícula número 23.488, conforme imagem abaixo:

LIVRO 2 "BR"

REGISTRO DE IMÓVEIS
COMARCA DE CAPINZAL - SC

FLS.: 134

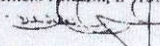
ANO: 2013

MATRÍCULA Nº 23.488

DATA: 05 de Agosto de 2013

IDENTIFICAÇÃO DO IMÓVEL: Lote nº 02 (dois), da quadra 512 (quinhentos e doze) do Condomínio Empresarial de Capinzal, com área superficial de 1.064,32m² (um mil e sessenta e quatro vírgula trinta e dois metros quadrados), situado à Rua Projetada "A", nesta cidade de Capinzal-SC, dentro dos seguintes limites e confrontações: partindo do marco 45, localizado na divisa deste lote com o lote 01 da mesma quadra, segue com esta confrontando, com o azimute de 64°51'43" e a distância de 30,00m, até o marco 46 (E=443.656,014 m e N=6.968.784,932 m). Daí segue confrontando com o lote 03 da mesma quadra, com o azimute de 155°29'45" e a distância de 35,48m, até o marco 56 (E=443.670,729 m e N=6.968.752,650m). Daí segue confrontando com o lote 08, com o azimute de 244°51'43" e a distância de 30,00m, até o marco 57 (E=443.643,568 m e N=6.968.739,905m). Daí segue confrontando com o lote 01, com o azimute de 335°29'45" e a distância de 35,48m, até o marco 45 (E=443.628,854 m e N=6.968.772,187 m), início da descrição do polígono, com perímetro de 130,96m.--

PROPRIETÁRIOS: PROPRIETÁRIOS: **MUNICÍPIO DE CAPINZAL-SC**, pessoa jurídica de direito público, inscrito(a) no CNPJ sob nº 82.939.406/0001-07, com sede administrativa à Rua Carmelo Zoccolli, nº 155.

REGISTRO ANTERIOR: R.7-17.947, livro 2AAC desta Serventia. (Dou fe. ) a Oficial Substituta.

Selo de fiscalização: CPC81034-SQQQ Isento



Certidão de Inteiro Teor

CERTIFICO, que esta é a certidão de Inteiro Teor da Matrícula número 23.489, conforme imagem abaixo:

LIVRO 2 "BR"

REGISTRO DE IMÓVEIS
COMARCA DE CAPINZAL - SC

FLS.: 135


ANO: 2013

MATRÍCULA Nº 23.489

DATA: 05 de Agosto de 2013

IDENTIFICAÇÃO DO IMÓVEL: Lote nº 03 (três), da quadra 512 (quinhentos e doze) do Condomínio Empresarial de Capinzal, com área superficial de 1.064,32m² (um mil e sessenta e quatro vírgula trinta e dois metros quadrados), situado à Rua Projetada "A", nesta cidade de Capinzal-SC, dentro dos seguintes limites e confrontações: partindo do marco 46, localizado na divisa deste lote com o lote 02 da mesma quadra, segue confrontando com a rua projetada "A", com o azimute de 64°51'43" e a distância de 30,00m, até o marco 47 (E=443.683,174 m e N=6.968.797,677 m). Dai segue confrontando com o lote 04 da mesma quadra, com o azimute de 155°29'45" e a distância de 35,48m, até o marco 55 (E=443.697,889 m e N=6.968.765,395m). Dai segue confrontando com o lote 09, com o azimute de 244°51'43" e a distância de 30,00m, até o marco 56 (E=443.670,729 m e N=6.968.752,650m). Dai segue confrontando com o lote 02, com o azimute de 335°29'45" e a distância de 35,48m, até o marco 46 (E=443.656,014 m e N=6.968.784,932 m), início da descrição do polígono, com perímetro de 130,96m.--

PROPRIETÁRIOS: PROPRIETÁRIOS: **MUNICÍPIO DE CAPINZAL-SC**, pessoa jurídica de direito público, inscrita(a) no CNPJ sob nº 82.939.406/0001-07, com sede administrativa à Rua Carmelo Zoccol, nº 135.

REGISTRO ANTERIOR: R.7-17.947, livro 2.AAO desta Serventia. Dou fé. , a Oficial Substituta.

Selo de fiscalização: CPC81035-Y94A Isento



Certidão de Inteiro Teor

CERTIFICO, que esta é a certidão de Inteiro Teor da Matrícula número 23.490, conforme imagem abaixo:

LIVRO 2 "BR"

REGISTRO DE IMÓVEIS
COMARCA DE CAPINZAL - SC


FLS.: 136
ANO: 2013

MATRÍCULA Nº 23.490

DATA: 05 de Agosto de 2013

IDENTIFICAÇÃO DO IMÓVEL: Lote nº 04 (quatro), da quadra 512 (quinhentos e doze) do Condomínio Empresarial de Capinzal, com área superficial de 1.064,32m² (um mil e sessenta e quatro vírgula trinta e dois metros quadrados), situado à Rua Projetada "A", nesta cidade de Capinzal-SC, dentro dos seguintes limites e confrontações: partindo do marco 47, localizado na divisa deste lote com o lote 03, segue confrontando com a rua projetada "A", com o azimute de 64°51'43" e a distância de 30,00m, até o marco 48 (E=443.710,335 m e N=6.968.810,421 m). Daí segue confrontando com o lote 05 da mesma quadra, com o azimute de 155°29'45" e a distância de 35,48m, até o marco 54 (E=443.725,049 m e N=6.968.778,140m). Daí segue confrontando com o lote 10, com o azimute de 244°51'43" e a distância de 30,00m, até o marco 55 (E=443.697,889 m e N=6.968.765,395m). Daí segue confrontando com o lote 03, com o azimute de 335°29'45" e a distância de 35,48m, até o marco 47 (E=443.683,174 m e N=6.968.797,677 m), início da descrição do polígono, com perímetro de 130,96m.--

PROPRIETÁRIOS: **PROPRIETÁRIOS: MUNICÍPIO DE CAPINZAL-SC**, pessoa jurídica de direito público, inscrito(a) no CNPJ sob nº 82.939.406/0001-07, com sede administrativa à Rua Carmelo Rocchi, nº 155, a Oficial Substituta.

REGISTRO ANTERIOR: R.7-17.947, livro 2AAO desta Serventia. Houve fe.  , a Oficial Substituta.

Selo de fiscalização: CPC81036-HFHZ. Isento



Certidão de Inteiro Teor

CERTIFICO, que esta é a certidão de Inteiro Teor da Matrícula número 23.491, conforme imagem abaixo:

LIVRO 2 "BR"

REGISTRO DE IMÓVEIS
COMARCA DE CAPINZAL - SC

FLS.: 137

ANO: 2013

MATRÍCULA Nº 23.491

DATA: 05 de Agosto de 2013

IDENTIFICAÇÃO DO IMÓVEL: Lote nº 05 (cinco), da quadra 512 (quinhentos e doze) do Condomínio Empresarial de Capinzal, com área superficial de 1.064,32m² (um mil e sessenta e quatro vírgula trinta e dois metros quadrados), situado à Rua Projetada "A", nesta cidade de Capinzal-SC, dentro dos seguintes limites e confrontações: partindo do marco 48, localizado na divisa deste lote com o lote 04 da mesma quadra, segue confrontando com a rua projetada "A", com o azimute de 64°51'43" e a distância de 30,00m, até o marco 49 (E=443.737,495 m e N=6.968.823,166 m). Daí segue confrontando com o lote 06 da mesma quadra, com o azimute de 155°29'45" e a distância de 35,48m, até o marco 53 (E=443.752,209 m e N=6.968.790,884m). Daí segue confrontando com o lote 11, com o azimute de 244°51'43" e a distância de 30,00m, até o marco 54 (E=443.725,049 m e N=6.968.778,140m). Daí segue confrontando com o lote 04, com o azimute de 335°29'45" e a distância de 35,48m, até o marco 48 (E=443.710,335 m e N=6.968.810,421 m), início da descrição do polígono, com perímetro de 130,96m.--

PROPRIETÁRIOS: PROPRIETÁRIOS: MUNICÍPIO DE CAPINZAL-SC, pessoa jurídica de direito público, inscrito(a) no CNPJ sob nº 82.939.406/0001-07, com sede administrativa à Rua Carmelo Zaccaro, nº 155.

REGISTRO ANTERIOR: R.7-17.947, livro 2AAO desta Serventia. Dou fé. *[assinatura]*, a Oficial Substituta.

Selo de fiscalização: CPC81037-14AD Isento



Certidão de Inteiro Teor

CERTIFICO, que esta é a certidão de Inteiro Teor da Matrícula número 23.492, conforme imagem abaixo:

1. LIVRO 2 "BR"

REGISTRO DE IMÓVEIS
COMARCA DE CAPINZAL - SC


FLS.: 138
ANO: 2013

MATRÍCULA Nº 23.492

DATA: 05 de Agosto de 2013

IDENTIFICAÇÃO DO IMÓVEL: Lote nº 06 (seis), da quadra 512 (quinhentos e doze) do Loteamento Condomínio Empresarial de Capinzal, com área superficial de 1.061,62m² (um mil e sessenta e um vírgula sessenta e dois metros quadrados), situado à Rua projetada "A", esquina com a rua projetada "D", nesta cidade de Capinzal-SC, dentro dos seguintes limites e confrontações: partindo do marco denominado 49, localizado na divisa deste lote com o lote 05 da mesma quadra, segue confrontando com a rua projetada "A", com o azimute de 64°51'43" e a distância de 26,46 m até o marco 50 (E=443.761,451 m e N=6.968.834,408 m). Daí segue confrontando com a esquina das ruas projetadas "A" e "D", com a distância de 5,54 m até o marco 51 (E=443.766,123 m e N=6.968.832,691 m). Daí segue confrontando com a rua projetada "D", com o azimute de 155°29'45" e a distância de 31,94 m até o marco 52 (E=443.779,370 m e N=6.968.803,629 m). Daí segue confrontando com o lote 12, com o azimute de 244°51'43" e a distância de 30,00 m, até o marco 53 (E=443.752,209 m e N=6.968.790,884 m). Daí segue confrontando com o lote 05, com o azimute de 335°29'45" e a distância de 35,48 m até o marco 49 (E=443.737,495 m e N=6.968.823,166 m), início da descrição do polígono, com perímetro de 129,42m.--

PROPRIETÁRIOS: **MUNICÍPIO DE CAPINZAL-SC**, pessoa jurídica de direito público, inscrito(a) no CNPJ sob nº 82.939.406/0001-07, com sede administrativa à Rua Carmelo Zóccoli, nº 155.--

REGISTRO ANTERIOR: R.7-17.947, livro 2AAO desta Serventia. Fou fe.  , a Oficial Substituta.

Selo de fiscalização: CPC81038-COR7 Isento



Certidão de Inteiro Teor

CERTIFICO, que esta é a certidão de Inteiro Teor da Matrícula número 23.493, conforme imagem abaixo:

LIVRO 2 "BR"

REGISTRO DE IMÓVEIS
COMARCA DE CAPINZAL - SC

FLS.: 139


ANO: 2013

MATRÍCULA Nº 23.493

DATA: 05 de Agosto de 2013

IDENTIFICAÇÃO DO IMÓVEL: Lote nº 07 (sete), da quadra 512 (quinhentos e doze) do Loteamento Condomínio Empresarial de Capinzal, com área superficial de 1.061,42m² (um mil e sessenta e um vírgula quarenta e dois metros quadrados), situado à Rua projetada "B", esquina com a rua projetada "C", nesta cidade de Capinzal-SC, dentro dos seguintes limites e confrontações: partindo do marco 77, localizado na divisa deste lote com o lote 08 da mesma quadra, segue com confrontando com a rua projetada "B", com o azimute de 244°51'43" e a distância de 26,46 m até o marco 76 (E=443.634,324 m e N=6.968.696,388 m). Daí segue confrontando com a esquina formada entre as ruas projetadas "C" e "B", com a distância de 5,54 m até o marco 75 (E=443.629,652 m e N=6.968.698,105 m). Daí segue confrontando com a rua projetada "C", com o azimute de 335°29'45" e a distância de 31,93 m até o marco 58 (E=443.616,408 m e N=6.968.727,160 m). Daí segue confrontando com o lote 01, com o azimute de 64°51'43" e a distância de 30,00 m, até o marco 57 (E=443.643,568 m e N=6.968.739,905 m). Daí segue confrontando com o lote 08, com o azimute de 155°29'45" e a distância de 35,47 m, até o marco 77 (E=443.658,280 m e N=6.968.707,629 m), início da descrição do polígono descrito, com perímetro de 129,40m.--

PRÓPRIETÁRIOS: **MUNICÍPIO DE CAPINZAL-SC**, pessoa jurídica de direito público, inscrito(a) no CNPJ sob nº 82.939.406/0001-07, com sede administrativa à Rua Carmelo Zoccoli, nº 155.--

REGISTRO ANTERIOR: R.7-17.947, livro 2AAO desta Serventia, Dou fé. , a Oficial Substituta.

Selo de fiscalização: CPC.81039-P500 isento



Certidão de Inteiro Teor

CERTIFICO, que esta é a certidão de Inteiro Teor da Matrícula número 23.495, conforme imagem abaixo:

LIVRO 2 "BR"

REGISTRO DE IMÓVEIS
COMARCA DE CAPINZAL - SC


FLS.: 141
ANO: 2013

MATRÍCULA Nº 23.495

DATA: 05 de Agosto de 2013

IDENTIFICAÇÃO DO IMÓVEL: Lote nº 09 (nove), da quadra 512 (quinhentos e doze) do Loteamento Condomínio Empresarial de Capinzal, com área superficial de 1.064,12m² (um mil e sessenta e quatro vírgula doze metros quadrados), situado à Rua projetada "B", nesta cidade de Capinzal-SC, dentro dos seguintes limites e confrontações: partindo do marco 79, localizado na divisa deste lote com o lote 10 da mesma quadra, segue confrontando com a rua projetada "B", com o azimute de 244°51'43" e a distância de 30,00 m até o marco 78 (I=443.685,440 m e N=6.968.720,374 m). Daí segue confrontando com o lote 08, com o azimute de 335°29'45" e a distância de 35,47 m até o marco 56 (I=443.670,729 m e N=6.968.752,650 m). Daí segue confrontando com o lote 03, com o azimute de 64°51'43" e a distância de 30,00 m, até o marco 55 (I=443.697,889 m e N=6.968.765,395 m). Daí segue confrontando com o lote 10, com o azimute de 155°29'45" e a distância de 35,47 m, até o marco 79 (E=443.712,601 m e N=6.968.733,119 m, início da descrição do polígono, de 130,94m.--

PROPRIETÁRIOS: MUNICÍPIO DE CAPINZAL-SC, pessoa jurídica de direito público, inscrito(a) no CNPJ sob nº 82.939.406/0001-07, com sede administrativa à Rua Carmelo Zoccoli, nº 155.--

REGISTRO ANTERIOR: R.7-17.947, livro 2AAC desta Serventia. Dou fé. , a Oficial Substituta.

Selo de fiscalização: CPC81041-4YZC Isento



Certidão de Inteiro Teor

CERTIFICO, que esta é a certidão de Inteiro Teor da Matrícula número 23.496, conforme imagem abaixo:

LIVRO 2 "BR"

REGISTRO DE IMÓVEIS
COMARCA DE CAPINZAL - SC

FLS.: 142


ANO: 2013

MATRÍCULA Nº 23.496

DATA: 05 de Agosto de 2013

IDENTIFICAÇÃO DO IMÓVEL: Lote nº 10 (dez), da quadra 512 (quinhentos e doze) do Loteamento Condomínio Empresarial de Capinzal, com área superficial de 1.064,12m² (um mil e sessenta e quatro vírgula doze metros quadrados), situado à Rua projetada "B", nesta cidade de Capinzal-SC, dentro dos seguintes limites e confrontações: partindo do marco 80, localizado na divisa deste lote com o lote 11 da mesma quadra, segue confrontando com a rua projetada "B", com o azimute de 244°51'43" e a distância de 30,00 m até o marco 79 (E=443.712,601 m e N=6.968.733,119 m. Daí segue confrontando com o lote 09, com o azimute de 335°29'45" e a distância de 35,47 m até o marco 55 (E=443.697,889 m e N=6.968.765,395 m). Daí segue confrontando com o lote 04, com o azimute de 64°51'43" e a distância de 30,00 m até o marco 54 (E=443.725,049 m e N=6.968.778,140 m. Daí segue confrontando com o lote 11, com o azimute de 155°29'45" e a distância de 35,47 m até o marco 80 (E=443.739,761 m e N=6.968.745,864 m, início de descrição do polígono, com perímetro de 130,94m.--

PROPRIETÁRIOS: MUNICÍPIO DE CAPINZAL-SC, pessoa jurídica de direito público, inscrito(a) no CNPJ sob nº 82.939.406/0001-07, com sede administrativa à Rua Carmelo Zóccoli, nº 155.--

REGISTRO ANTERIOR: R.7-17.947, livro 2AAO desta Serventia. Dou fé. , a Oficial Substituta.

Selo de fiscalização: CPC81042-2Y32 Isento



Certidão de Inteiro Teor

CERTIFICO, que esta é a certidão de Inteiro Teor da Matrícula número 23.497, conforme imagem abaixo:

LIVRO 2 "BR"

REGISTRO DE IMÓVEIS
COMARCA DE CAPINZAL - SC


FLS.: 143
ANO: 2013

MATRÍCULA Nº 23.497

DATA: 05 de Agosto de 2013

IDENTIFICAÇÃO DO IMÓVEL: Lote nº 11 (onze), da quadra 512 (quinhentos e doze) do Loteamento Condomínio Empresarial de Capinzal, com área superficial de 1.064,12m² (um mil e sessenta e quatro vírgula doze metros quadrados), situado à Rua projetada "B", nesta cidade de Capinzal-SC, dentro dos seguintes limites e confrontações: partindo do marco 81, localizado na divisa deste lote com o lote 12 da mesma quadra, segue confrontando com a rua projetada "B", com o azimute de 244°51'43" e a distância de 30,00 m até o marco 80, (E=443.739,761 m e N=6.968.745,864 m. Daí segue confrontando com o lote 10, com o azimute de 335°29'45" e a distância de 35,47 m até o marco 54 (E=443.725,049 m e N=6.968.778,140 m). Daí segue confrontando com o lote 05, com o azimute de 64°51'43" e a distância de 30,00 m, até o marco 53 (E=443.752,209 m e N=6.968.790,884 m. Daí segue confrontando com o lote 12, com o azimute de 155°29'45" e a distância de 35,47 m até o marco 81 (E=443.766,921 m e N=6.968.758,608 m, início da descrição do polígono, com perímetro de 130,94m.--

PROPRIETÁRIOS: MUNICÍPIO DE CAPINZAL-SC, pessoa jurídica de direito público, inscrito(a) no CNPJ sob nº 82.939.406/0001-07, com sede administrativa à Rua Carmelo Zoccoli, nº 155.--

REGISTRO ANTERIOR: R.7-17.947, livro 2AAO desta Serventia. Dou fé.  , a Oficial Substituta.

Selo de fiscalização: CPC81043-1EVI Isento



Certidão de Inteiro Teor

CERTIFICO, que esta é a certidão de Inteiro Teor da Matrícula número 23.498, conforme imagem abaixo:

LIVRO 2 "BR"

REGISTRO DE IMÓVEIS
COMARCA DE CAPINZAL - SC

FLS.: 144


ANO: 2013

MATRÍCULA Nº 23.498

DATA: 05 de Agosto de 2013

IDENTIFICAÇÃO DO IMÓVEL: Lote nº 12 (doze), da quadra 512 (quinhentos e doze) do Loteamento Condomínio Empresarial de Capinzal, com área superficial de 1.061,56m² (um mil e sessenta e um vírgula cinquenta e seis metros quadrados), situado à Rua projetada "B", esquina com a rua projetada "D", nesta cidade de Capinzal-SC, dentro dos seguintes limites e confrontações: partindo do marco 82, segue confrontando com a rua projetada "B", com o azimute de 244°51'43" e a distância de 26,54 m até o marco 81 (I=443.766,921 m e N=6.968.758,608 m. Daí segue confrontando com o lote 11, com o azimute de 335°29'45" e a distância de 35,47 m, até o marco 53 (I=443.752,209 m e N=6.968.790,884 m). Daí segue confrontando com o lote 06, com o azimute de 64°51'43" e a distância de 30,00 m, até o marco 52 (I=443.779,370 m e N=6.968.803,629 m. Daí segue confrontando com a rua projetada "D", com o azimute de 155°29'45" e a distância de 32,01 m, até o marco 83 (I=443.792,646 m e N=6.968.774,503 m. Daí segue confrontando com a esquina formada entre as ruas projetadas "B" e "D", com a distância de 5,46 m, até o marco 82 (I=443.790,948 m e N=6.968.769,883 m), início da descrição do polígono, com perímetro de 129,48m.--

PROPRIETÁRIOS: **MUNICÍPIO DE CAPINZAL-SC**, pessoa jurídica de direito público, inscrito(a) no CNPJ sob nº 82.939.406/0001-07, com sede administrativa à Rua Carmelo Zóccoli, nº 155.--

REGISTRO ANTERIOR: R.7-17.947, livro 2AAO desta Serventia. Dou fé.  , a Oficial Substituta.

Selo de fiscalização: CPC81044-8CW() Isento