



Certidão de Inteiro Teor

CERTIFICO, que esta é a certidão de Inteiro Teor da Matrícula número 23.471, conforme imagem abaixo:

LIVRO 2 "BR"

REGISTRO DE IMÓVEIS
COMARCA DE CAPINZAL - SC

FLS.: 117

ANO: 2013


MATRÍCULA Nº 23.471

DATA: 05 de Agosto de 2013

IDENTIFICAÇÃO DO IMÓVEL: Lote nº 01 (um), da quadra 510 (quinhentos e dez) do Condomínio Empresarial de Capinzal, com área superficial de 1.047,37m² (um mil e quarenta e sete vírgula trinta e sete metros quadrados), situado à Rua projetada "A", esquina com a rua projetada "C", nesta cidade de Capinzal-SC, dentro dos seguintes limites e confrontações: partindo do marco 8, localizado na divisa deste lote com terreno de Vilmar Moreno, segue confrontando com este, com o azimute de 64°51'43" e a distância de 30,00m até o marco 9 (E=443.608,115 m e N=6.968.817,686 m). Daí segue confrontando com o lote 02 da mesma quadra, com o azimute de 155°29'45" e a distância de 35,00m, até o marco 22 (E=443.622,632 m e N=6.968.785,837 m). Daí segue confrontando com a rua projetada A, com o azimute de 244°51'43" e a distância de 26,46m, até o marco 23 (E=443.598,676 m e N=6.968.774,595 m). Daí segue confrontando com a esquina das ruas projetadas C e A, com a distância de 5,54m até o marco 24 (E=443.594,004 m e N=6.968.776,312 m). Daí segue confrontando com a rua projetada C, com o azimute de 335°29'45" e a distância de 31,46m, até o marco 8 (E=443.580,954 m e N=6.968.804,942 m), início da descrição do polígono, com perímetro de 128,46m.--

RESTRICÇÕES: o imóvel desta matrícula contém faixa não-edificável, compreendendo área de corina vegetal, localizada nos fundos do lote, na divisa com terreno de Vilmar Moreno.--

PROPRIETÁRIOS: **MUNICÍPIO DE CAPINZAL-SC**, pessoa jurídica de direito público, inscrito(a) no CNPJ sob nº 82.939.406/0001-07, com sede administrativa à Rua Carmelo Zóccoli, nº 155.--

REGISTRO ANTERIOR: R.7-17.947, livro 2AAO desta Serventia. Dou fé. , a Oficial Substituta.

Selo de fiscalização: CPC81017-11:GW Isento



Certidão de Inteiro Teor

CERTIFICO, que esta é a certidão de Inteiro Teor da Matrícula número **23.468**, conforme imagem abaixo:

LIVRO 2 "BR"

REGISTRO DE IMÓVEIS
COMARCA DE CAPINZAL - SC

FLS.: 114

ANO: 2013


MATRÍCULA N° 23.468

DATA: 05 de Agosto de 2013

IDENTIFICAÇÃO DO IMÓVEL: Lote n° 03 (três), da quadra 509 (quinhentos e nove) do Condomínio Empresarial de Capinzal, com área superficial de 1.107,82m² (um mil, cento e sete vírgula oitenta e dois metros quadrados), situado à Rua projetada "A", nesta cidade de Capinzal-SC, dentro dos seguintes limites e confrontações: partindo do marco 28, localizado na divisa deste lote com lote 04 da mesma quadra, segue confrontando com a rua projetada "A", com o azimute de 244°51'43" e a distância de 31,65m, até o marco 29 (L=443.489,590 m e N=6.968.723,407 m). Daí segue por linha seca, confrontando com o lote 02 da mesma quadra, com o azimute de 335°29'45" e a distância de 35,00m, até o marco 4 (E=443.475,073 m e N=6.968.755,257 m). Daí segue por linha seca, confrontando com o terreno de Vilmar Moreno, com o azimute de 64°51'43" e a distância de 31,65m, até o marco 5 (L=443.503,727 m e N=6.968.768,702 m). Daí segue confrontando com o lote 04 da mesma quadra, com o azimute de 155°29'45" e a distância de 35,00m, até o marco 28 (E=443.518,244 m e N=6.968.736,853 m), início da descrição do polígono, com perímetro de 133,30m.

RESTRICÕES: o imóvel desta matrícula contém faixa não-edificável, compreendendo área de cortina vegetal, localizada nos fundos do lote, na divisa com terreno de Vilmar Moreno.--

PROPRIETÁRIOS: MUNICÍPIO DE CAPINZAL-SC, pessoa jurídica de direito público, inscrita(a) no CNPJ sob n° 82.939.406/0001-07, com sede administrativa à Rua Carmelo Zóccoli, nº 155.--

REGISTRO ANTERIOR: R.7-17.947, livro 2.AAO desta Serventia. Dou fé.  , a Oficial Substituta.

Selo de fiscalização: CPC81014-CNQP Isento



Certidão de Inteiro Teor

CERTIFICO, que esta é a certidão de Inteiro Teor da Matrícula número 23.469, conforme imagem abaixo:

LIVRO 2 "BR"

REGISTRO DE IMÓVEIS
COMARCA DE CAPINZAL - SC

F.I.S.: 115

ANO: 2013


MATRÍCULA Nº 23.469

DATA: 05 de Agosto de 2013

IDENTIFICAÇÃO DO IMÓVEL: Lote nº 04 (quatro), da quadra 509 (quinhentos e nove) do Condomínio Empresarial de Capinzal, com área superficial de 1.107,82m² (um mil, cento e sete vírgula oitenta e dois metros quadrados), situado à Rua projetada "A", nesta cidade de Capinzal-SC, dentro dos seguintes limites e confrontações: partindo do marco 27, localizado na divisa deste lote com o lote 05 da mesma quadra, segue com confrontando com a rua projetada "A", com o azimute de 244°51'43" e a distância de 31,65m, até o marco 28 (E=443.518,244 m e N=6.968.736,853 m). Daí segue por linha seca, confrontando com o lote 03 da mesma quadra, com o azimute de 335°29'45" e a distância de 35,00m, até o marco 5 (E=443.503,727 m e N=6.968.768,702 m). Daí segue por linha seca, confrontando com o terreno de Vilmar Moreno, com o azimute de 64°51'43" e a distância de 31,65m, até o marco 6 (E=443.532,381 m e N=6.968.782,148 m). Daí segue confrontando com o lote 05 da mesma quadra, com o azimute de 155°29'45" e a distância de 35,00m, até o marco 27 (E=443.546,898 m e N=6.968.750,299 m), início da descrição do polígono, com perímetro de 133,30m.--

RESTRICÇÕES: o imóvel desta matrícula contém faixa não-edificável, compreendendo área de corrima vegetal, localizada nos fundos do lote, na divisa com terreno de Vilmar Moreno.--

PROPRIETÁRIOS: MUNICÍPIO DE CAPINZAL-SC, pessoa jurídica de direito público, inscrita no CNPJ sob nº 82.939.406/0001-07, com sede administrativa à Rua Carmelo Zóccoli, nº 155.--

REGISTRO ANTERIOR: R.7-17.947, livro 2AAO desta Serventia. Dou fé.  , a Oficial Substituta.

Selo de fiscalização: CPC81015-HFTT Isento



Certidão de Inteiro Teor

CERTIFICO, que esta é a certidão de Inteiro Teor da Matrícula número 23.470, conforme imagem abaixo:

LIVRO 2 "BR"

REGISTRO DE IMÓVEIS
COMARCA DE CAPINZAL - SC

FLS.: 116

ANO: 2013


MATRÍCULA Nº 23.470

DATA: 05 de Agosto de 2013

IDENTIFICAÇÃO DO IMÓVEL: Lote nº 05 (cinco), da quadra 509 (quinhentos e nove) do Condomínio Empresarial de Capinzal, com área superficial de 1.350,35m² (um mil, trezentos e cinquenta vírgula trinta e cinco metros quadrados), situado à Rua projetada "A", esquina com a rua projetada "C", nesta cidade de Capinzal-SC, dentro dos seguintes limites e confrontações: partindo do marco 25, segue confrontando em linha curva, por uma distância de 5,46m, com a esquina formada entre as ruas projetadas C e A, até o marco 26 (E=443.578,758 m e N=6.968.765,249 m). Daí segue confrontando com a rua projetada A, com o azimute de 244°51'43" e a distância de 35,19m, até o marco 27 (E=443.546,898 m e N=6.968.750,299 m). Daí segue por linha seca, confrontando com o lote 04 da mesma quadra, com o azimute de 335°29'45" e a distância de 35,00m, até o marco 6 (E=443.532,381 m e N=6.968.782,148 m). Daí segue confrontando com terreno de Vilmar Moreno, com o azimute de 64°51'43" e a distância de 38,65m, até o marco 7 (E=443.567,374 m e N=6.968.798,569 m). Daí segue confrontando com a rua projetada C, com o azimute de 155°29'45" e a distância de 31,54m, até o marco 25 (E=443.580,456 m e N=6.968.769,869 m), início da descrição do polígono, com perímetro de 145,84m.--

RESTRICÇÕES: o imóvel desta matrícula contém faixa não-edificável, compreendendo área de cortuna vegetal, localizada nos fundos do lote, na divisa com terreno de Vilmar Moreno.--

PROPRIETÁRIOS: **MUNICÍPIO DE CAPINZAL-SC**, pessoa jurídica de direito público, inscrito(a) no CNPJ sob nº 82.939.406/0001-07, com sede administrativa à Rua Carmelo Zóccoli, nº 155.--

REGISTRO ANTERIOR: R.7-17.947, livro 2AAO desta Serventia. Dou fé. , a Oficial Substituta.

Selo de fiscalização: CPC81016-V5KQ Isento



Certidão de Inteiro Teor

CERTIFICO, que esta é a certidão de Inteiro Teor da Matrícula número 23.504, conforme imagem abaixo:

LIVRO 2 "BR"

REGISTRO DE IMÓVEIS
COMARCA DE CAPINZAL - SC

FLS.: 150

ANO: 2013


MATRÍCULA Nº 23.504

DATA: 06 de Agosto de 2013

IDENTIFICAÇÃO DO IMÓVEL: Lote nº 06 (seis), da quadra 513 (quinhentos e treze) do Condomínio Empresarial de Capinzal, com área superficial de 1.147,05m² (um mil, cento e quarenta e sete vírgula zero cinco metros quadrados), situado à Rua projetada "B", nesta cidade de Capinzal-SC, dentro dos seguintes limites e confrontações: partindo do marco 91, localizado na divisa deste lote com o lote 05 da mesma quadra, segue confrontando com a rua projetada "B", com o azimute de 64°51'40" e a distância de 32,77 m, até o marco '90' (E=443.647,083 m e N=6.968.685,806 m). Daí segue por linha seca, confrontando com o lote 07, com o azimute de 155°29'45" e a distância de 35,00 m, até o marco 106 (E=443.661,600 m e N=6.968.653,956 m). Daí segue por linha seca, confrontando com terreno de Sociedade Moageira Pada Ltda., com o azimute de 244°51'40" e a distância de 32,77 m, até o marco 105 (E=443.631,933 m e N=6.968.640,034 m). Daí segue por linha seca, confrontando com o lote 05, com o azimute de 335°29'45" e a distância de 35,00 m, até o marco 91 (E=443.617,415 m e N=6.968.671,884 m), início da descrição do polígono, com perímetro de 135,54m.--

RESTRICÇÕES: o imóvel desta matrícula contém faixa não-edificável, compreendendo área de cortina vegetal, localizada nos fundos do lote, na divisa com terreno de Sociedade Moageira Pada Ltda.--

PROPRIETÁRIOS: **MUNICÍPIO DE CAPINZAL-SC**, pessoa jurídica de direito público, inscrito(a) no CNPJ sob nº 82.939.406/0001-07, com sede administrativa à Rua Carmelo Zóccoli, nº 155.--

REGISTRO ANTERIOR: R.7-17.947, livro 2.110 desta Serventia. Dou fé.  , a Oficial Substituta.

Selo de fiscalização: CPC81050-1:K22 Isento



Certidão de Inteiro Teor

CERTIFICO, que esta é a certidão de Inteiro Teor da Matrícula número 23.506, conforme imagem abaixo:

LIVRO 2 "BR"

REGISTRO DE IMÓVEIS
COMARCA DE CAPINZAL - SC

FLS.: 152

ANO: 2013


MATRÍCULA Nº 23.506

DATA: 06 de Agosto de 2013

IDENTIFICAÇÃO DO IMÓVEL: Lote nº 08 (oito), da quadra 513 (quinhentos e treze) do Condomínio Empresarial de Capinzal, com área superficial de 1.148,00m² (um mil, cento e quarenta e oito metros quadrados), situado à Rua projetada "B", nesta cidade de Capinzal-SC, dentro dos seguintes limites e confrontações: partindo do marco 89, localizado na divisa deste lote com o lote 07 da mesma quadra, segue confrontando com a rua projetada "B", com o azimute de 64°51'43" e a distância de 32,80 m, até o marco 88 (E=443.706,470 m e N=6.968.713,673 m). Daí segue por linha seca, confrontando com o lote 09, com o azimute de 155°29'45" e a distância de 35,00 m, até o marco 108 (E=443.720,987 m e N=6.968.681,823 m). Daí segue por linha seca, confrontando com terreno de Sociedade Moageira Pada Ltda., com o azimute de 244°51'43" e a distância de 32,80 m, até o marco 107 (E=443.691,294 m e N=6.968.667,889 m). Daí segue por linha seca, confrontando com o lote 07, com o azimute de 335°29'45" e a distância de 35,00 m, até o marco 89 (E=443.676,776 m e N=6.968.699,739 m), início da descrição do polígono, com perímetro de 135,60m.--

RESTRICÇÕES: o imóvel desta matrícula contém faixa não-edificável, compreendendo área de cortina vegetal, localizada nos fundos do lote, na divisa com terreno de Sociedade Moageira Pada Ltda.--

PROPRIETÁRIOS: MUNICÍPIO DE CAPINZAL-SC, pessoa jurídica de direito público, inscrita no CNPJ sob nº 82.939.406/0001-07, com sede administrativa à Rua Carmelo Zóccoli, nº 155.--

REGISTRO ANTERIOR: R.7-17.947, livro 2AAO desta Serventia. Dou fé. , a Oficial Substituta.

Selo de fiscalização: CPC81052-1OY3 Isento



Certidão de Inteiro Teor

CERTIFICO, que esta é a certidão de Inteiro Teor da Matrícula número 23.507, conforme imagem abaixo:

LIVRO 2 "BR"

REGISTRO DE IMÓVEIS
COMARCA DE CAPINZAL - SC

FLS.: 153

ANO: 2013


MATRÍCULA Nº 23.507

DATA: 06 de Agosto de 2013

IDENTIFICAÇÃO DO IMÓVEL: Lote nº 09 (nove), da quadra 513 (quinhentos e treze) do Condomínio Empresarial de Capinzal, com área superficial de 1.148,00m² (um mil, cento e quarenta e oito metros quadrados), situado à Rua projetada "B", nesta cidade de Capinzal-SC, dentro dos seguintes limites e confrontações: partindo do marco 88, localizado na divisa deste lote com o lote 08 da mesma quadra, segue confrontando com a rua projetada "B", com o azimute de 64°51'43" e a distância de 32,80 m, até o marco 87 (E=443.736,163 m e N=6.968.727,606 m). Daí segue por linha seca, confrontando com o lote 10, com o azimute de 155°29'45" e a distância de 35,00 m, até o marco 109 (E=443.750,680 m e N=6.968.695,756 m). Daí segue por linha seca, confrontando com terreno de Sociedade Moageira Pada Ltda., com o azimute de 244°51'43" e a distância de 32,80 m, até o marco 108 (E=443.720,987 m e N=6.968.681,823 m). Daí segue por linha seca, confrontando com o lote 08, com o azimute de 335°29'45" e a distância de 35,00 m, até o marco 88 (E=443.706,470 m e N=6.968.713,673 m), início da descrição do polígono, com perímetro de 135,60m.--

RESTRIÇÕES: o imóvel desta matrícula contém faixa não-edificável, compreendendo área de cortina vegetal, localizada nos fundos do lote, na divisa com terreno de Sociedade Moageira Pada Ltda.--

PROPRIETÁRIOS: MUNICÍPIO DE CAPINZAL-SC, pessoa jurídica de direito público, inscrita no CNPJ sob nº 82.939.406/0001-07, com sede administrativa à Rua Carmelo Zóccoli, nº 155.--

REGISTRO ANTERIOR: R.7-17.947, livro 2.ANO desta Serventia. Dou fé.  , a Oficial Substitua.

Selo de fiscalização: CPC81053-2013 Isento



Certidão de Inteiro Teor

CERTIFICO, que esta é a certidão de Inteiro Teor da Matrícula número 23.508, conforme imagem abaixo:

LIVRO 2 "BR"

REGISTRO DE IMÓVEIS
COMARCA DE CAPINZAL - SC

FLS.: 154

ANO: 2013


MATRÍCULA Nº 23.508

DATA: 06 de Agosto de 2013

IDENTIFICAÇÃO DO IMÓVEL: Lote nº 10 (dez), da quadra 513 (quinhentos e treze) do Condomínio Empresarial de Capinzal, com área superficial de 1.284,85m² (um mil, duzentos e oitenta e quatro vírgula oitenta e cinco metros quadrados), situado à Rua projetada "B", nesta cidade de Capinzal-SC, dentro dos seguintes limites e confrontações: partindo do marco 87, localizado na divisa deste lote com o lote 09 da mesma quadra, segue confrontando com a rua projetada "B", com o azimute de 64°51'43" e a distância de 36,71 m até o marco 86 (E=443.769,396 m e N=6.968.743,201 m). Dai segue por linha seca, confrontando com área verde do loteamento, com o azimute de 155°29'45" e a distância de 35,00 m, até o marco 110 (E=443.783,913 m e N=6.968.711,351 m). Dai segue por linha seca, confrontando com terreno de Sociedade Moageira Pada Ltda., com o azimute de 244°51'43" e a distância de 36,71 m, até o marco 109 (E=443.750,680 m e N=6.968.695,756 m). Dai segue por linha seca, confrontando com o lote 09, com o azimute de 335°29'45" e a distância de 35,00 m, até o marco 87 (E=443.736,163 m e N=6.968.727,606 m), início da descrição do polígono, com perímetro de 143,42m.--

RESTRICÇÕES: o imóvel desta matrícula contém faixa não-edificável, compreendendo área de cortina vegetal, localizada nos fundos do lote, na divisa com terreno de Sociedade Moageira Pada Ltda.--

PROPRIETÁRIOS: **MUNICÍPIO DE CAPINZAL-SC**, pessoa jurídica de direito público, inscrito(a) no CNPJ sob nº 82.939.406/0001-07, com sede administrativa à Rua Carmelo Zóccoli, nº 155.--

REGISTRO ANTERIOR: R.7-17.947, livro 2AAO desta Serventia. Dou fé.  , a Oficial Substituta.

Selo de fiscalização: CPC81054-58A4 Isento