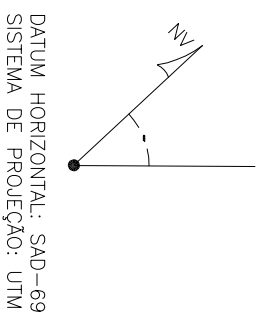



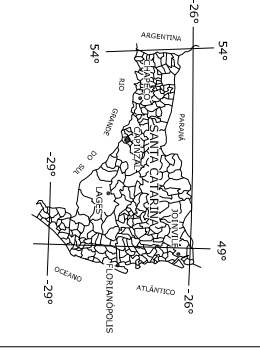
ELEMENTOS CARTOGRAFICOS

SITUACAO

ARTICULACAO DAS FOLHAS



DATUM HORIZONTAL: SAD-69
SISTEMA DE PROJECAO: UTM



RESPONSÁVEL TÉCNICO

PREFEITO MUNICIPAL

MUNICÍPIO DE CAPINZAL

Serviço: LOCALIZAÇÃO

Obra: PAVIMENTAÇÃO EM ASFALTO C.A.U.Q.
DA RUA PEDRO PAGGI

Trecho: Est. OPP - 52+2,826

Projeto: DENIR NARCIZO ZULIAN - ENG. CIVIL - CREA/SC 50.805-8
MICHEL ALBERTI - ENG. CIVIL - CREA/SC 80.032-6
ANA JÚLIA UNGERICH - ENG. CIVIL-CREA/SC 105.295-8

Prancha:

ÚNICA

Desenho: LUCAS FELIPE BALESTRIN

Data: MARÇO DE 2018

Escala: 1/5.000