













DETALHE DA SINALIZAÇÃO HORIZONTAL
Lombada Física
Escala: 1/100

- Convenções

-  Fresagem
-  Base a Ser Refeita
-  Recapeamento
-  Bordo da Pista de Rolamento
-  Meio Fio
-  Limite de Pavimentação
-  Sarjeta
-  Faixa Elevada com Paver
-  Faixa Elevada em Asfalto
-  Lombada Física
-  Canteiro
-  Ponte



MUNICÍPIO DE CAPINZAL

Serviço: PROJETO GEOMÉTRICO

Obra: RECUPERAÇÃO DO PAVIMENTO ASFÁLTICO DA
RUA ERNESTO HACHMANN

Trecho: Est. 0PP - 60 + 6,061

RESPONSÁVEL TÉCNICO

Projeto: DENIR NARCIZO ZULIAN - ENG. CIVIL - CREA/SC 50.805-8
MICHEL ALBERTI - ENG. CIVIL - CREA/SC 80.032-6
ANA JÚLIA UNGERICH - ENG. CIVIL-CREA/SC 105.295-8

Prancha:

PREFEITO MUNICIPAL

Desenho: LUCAS FELIPE BALESTRIN

Data: OUTUBRO DE 2017

Escala: Indicada (s)

07/07