




Lote 10 16,50 m	Lote 11 13,50 m	Lote 12 13,50 m	Lote 13 13,50 m	Lote 14 13,50 m (Q-387)	Lote 15 13,50 m	Lote 16 13,50 m	Lote 17 13,50 m	Lote 18 13,50 m	Lote 19 15,00 m	Lote 20 12,00 m	Lote 21 15,00 m	Lote 22 13,50 m
Lote 13 13,50 m	Lote 14 13,50 m	Lote 15 13,50 m	Lote 16 13,50 m	Lote 17 13,50 m (Q-400)	Lote 18 13,50 m	Lote 19 13,50 m	Lote 20 13,50 m	Lote 21 13,50 m	Lote 22 14,63 m	Lote 05 15,38 m	Lote 06 13,50 m (Q-401)	

**- Quantitativos**

	Faixa de Divisão de Fluxos Opostos	634,00 m
	Linha de Bordo Contínua Branca	74,00 m
	Linha de Bordo Seccionada Branca	614,00 m
	Faixas de Travessia	91,20 m <sup>2</sup>



MUNICÍPIO DE CAPINZAL

RESPONSÁVEL TÉCNICO

PREFEITO MUNICIPAL

Obra:	PAVIMENTAÇÃO EM ASFALTO C.A.U.Q. DA RUA ANTÔNIO PIZZAMIGLIO	Serviço:	PROJETO DE SINALIZAÇÃO
Projeto:	DENIR NARCIZO ZULIAN - ENG. CIVIL - CREA/SC 50.805-8 MICHEL ALBERTI - ENG. CIVIL - CREA/SC 80.032-6 ANA JÚLIA UNGERICH - ENG. CIVIL-CREA/SC 105.295-8	Trecho:	Est. 0PP - 17+15.261
Desenho:	LUCAS FELIPE BALESTRIN	Data:	OUTUBRO DE 2017
Prancha:	<b>SIN.</b> <b>01/02</b>	Escala:	1/500