







- Quantitativos

	Faixa de Divisão de Fluxos Opostos	197,70 m
	Linha de Bordo Contínua Branca	340,60 m
	Linha de Bordo Seccionada Branca	22,20 m
	Demarcações da Via (Branca)	91,00 m²
	Demarcações da Via (Amarela)	10,20 m²
	Tachão Bidirecional (Amarela)	59 unid.



ammoc
Associação dos Municípios do Meio Oeste Catarinense

RESPONSÁVEL TÉCNICO

PREFEITO MUNICIPAL

MUNICÍPIO DE CAPINZAL

Obra: PAVIMENTAÇÃO EM ASFALTO C.A.U.Q. DO ACESSO A CIDADE ALTA

Serviço: PROJETO DE SINALIZAÇÃO

Trecho: Est. 27+0,00 - 31+18,599

Projeto: DENIR NARCIZO ZULIAN - ENG. CIVIL - CREA/SC 50.805-8
MICHEL ALBERTI - ENG. CIVIL - CREA/SC 80.032-6
ANA JÚLIA UNGERICHT - ENG. CIVIL-CREA/SC 105.295-8

Desenho: LUCAS FELIPE BALESTRIN

Data: JULHO DE 2018

Escala: 1/500

Prancha: **SIN. 04/08**