








**- Quantitativos**

	Faixa de Divisão de Fluxos Opostos	353,00 m
	Linha de Bordo Contínua Branca	1.024,00 m
	Linha de Bordo Seccionada Branca	0,00 m
	Faixas de Travessia	25,60 m <sup>2</sup>
	Faixas de Travessia Elevada	55,60 m <sup>2</sup>
	Tachão Bidirecional (Amarela)	58 unid.
	Tachinha Bidirecional (Branca)	88 unid.



**ammoc**  
Associação dos Municípios do Meio Oeste Catarinense

RESPONSÁVEL TÉCNICO

PREFEITO MUNICIPAL

MUNICÍPIO DE CAPINZAL

PAVIMENTAÇÃO EM ASFALTO C.A.U.Q.  
DO ACESSO A CIDADE ALTA

Serviço: PROJETO DE SINALIZAÇÃO

Tratcho: Est. 9+0,00 - 18+0,00

Projeto: DENIR NARCIZO ZULIAN - ENG. CIVIL - CREA/SC 50.805-8  
MICHEL ALBERTI - ENG. CIVIL - CREA/SC 80.032-6  
ANA JÚLIA UNGERICH - ENG. CIVIL-CREA/SC 105.295-8

Desenho: LUCAS FELIPE BALESTRIN

Data: JULHO DE 2018

Escala: 1/500

Prancha: **SIN. 02/08**