

**SINALIZAÇÃO HORIZONTAL**

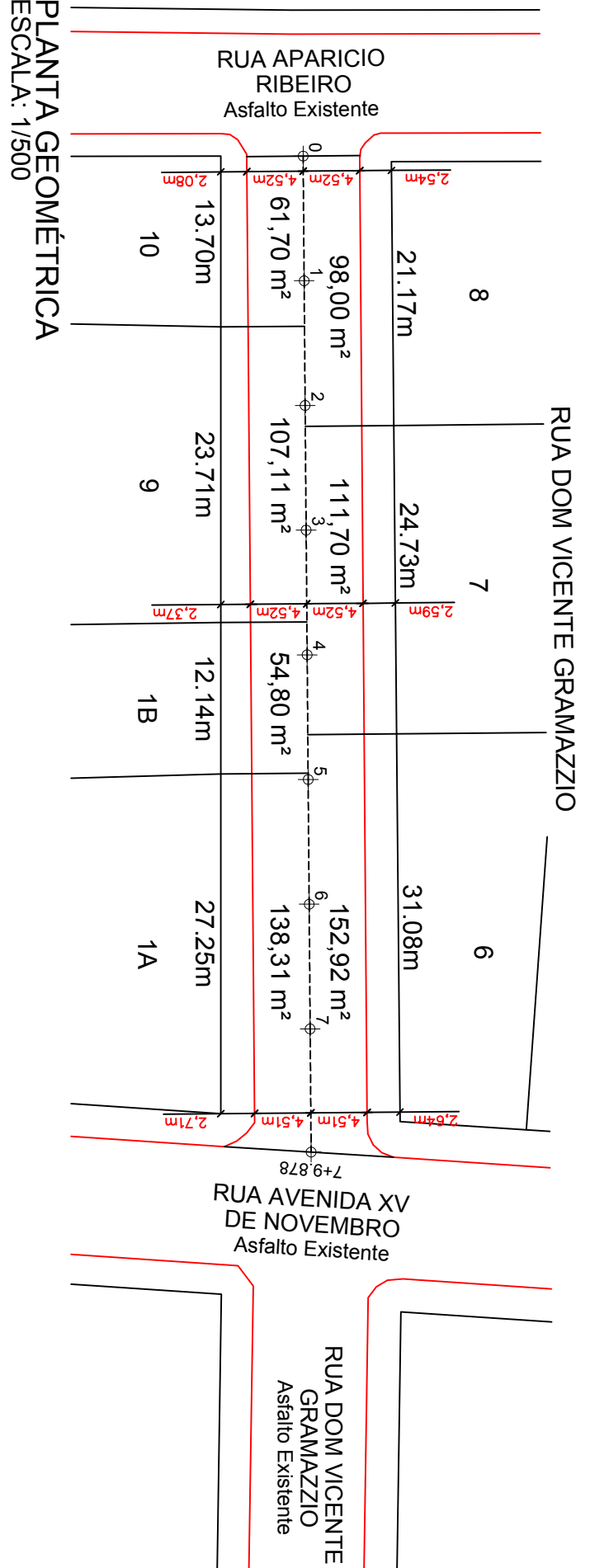
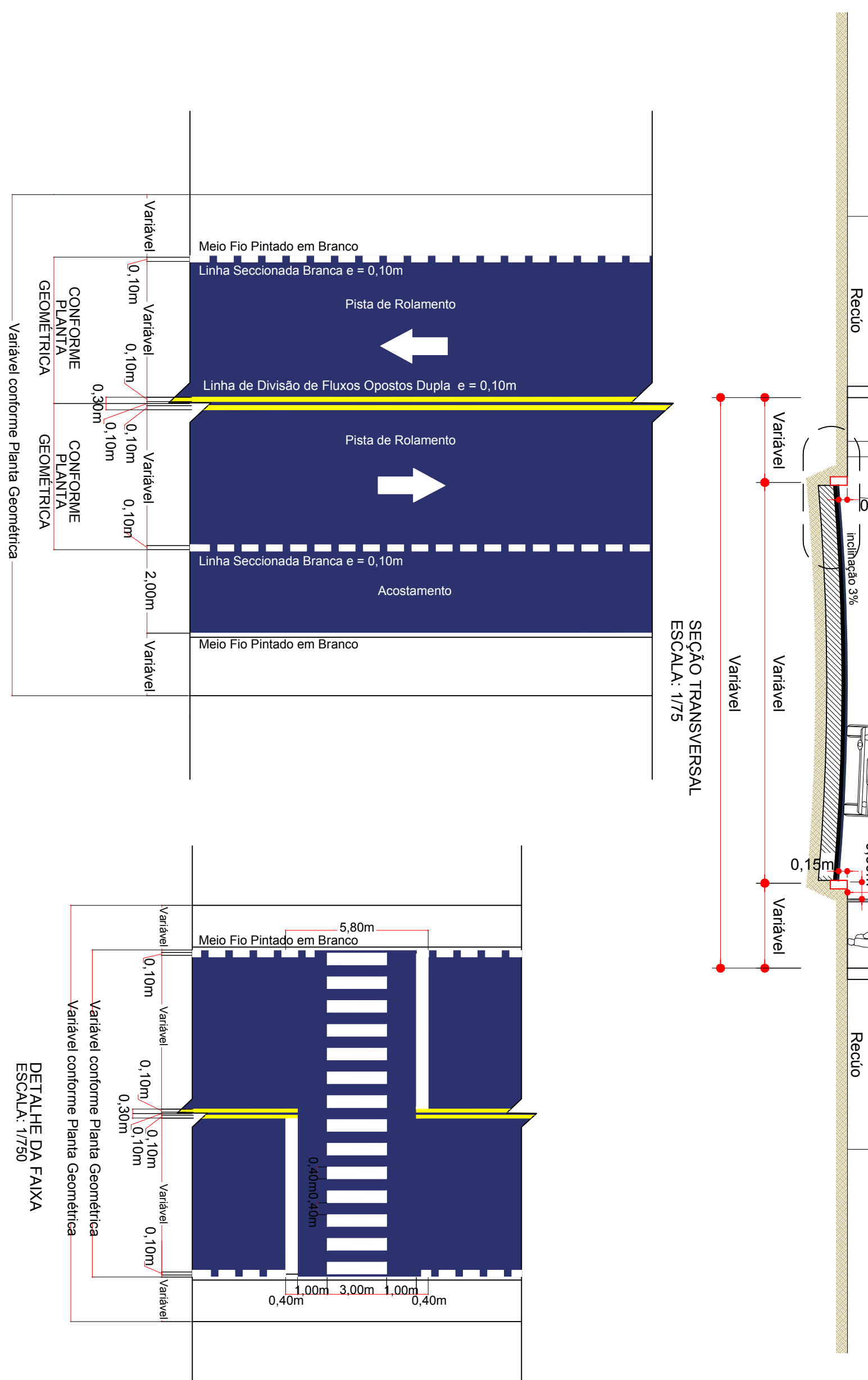
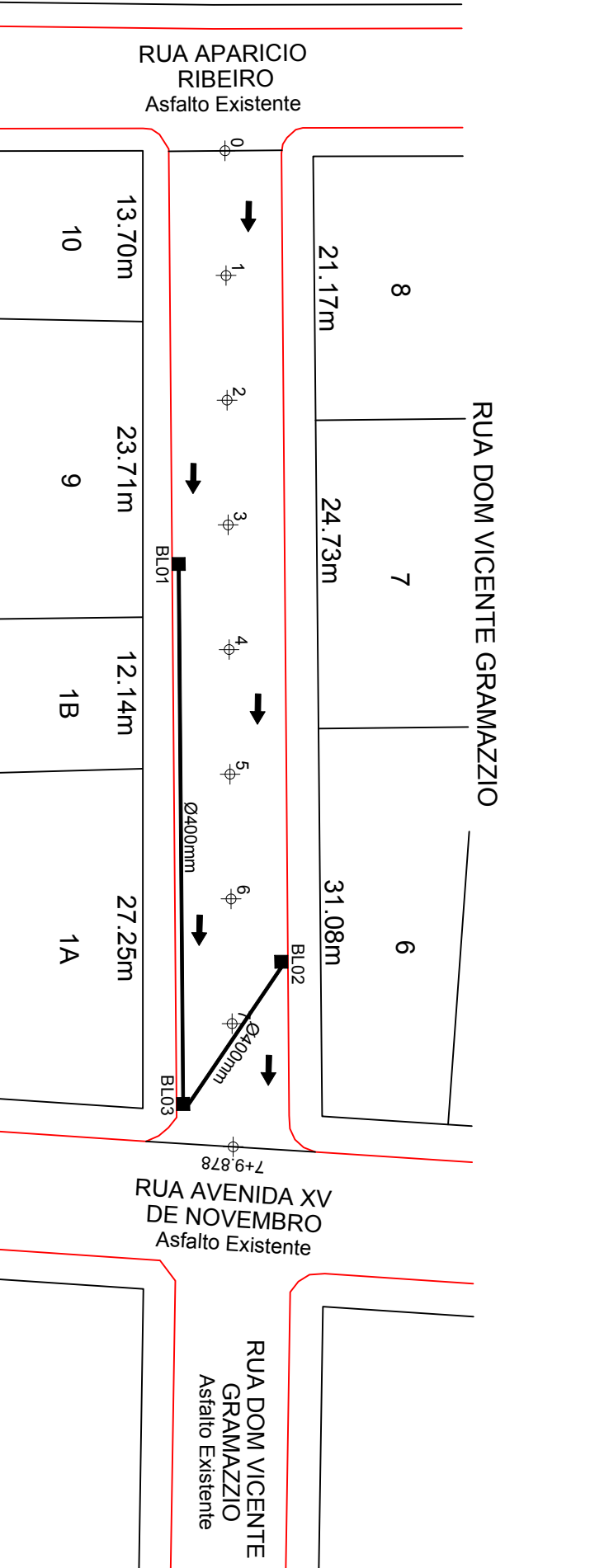
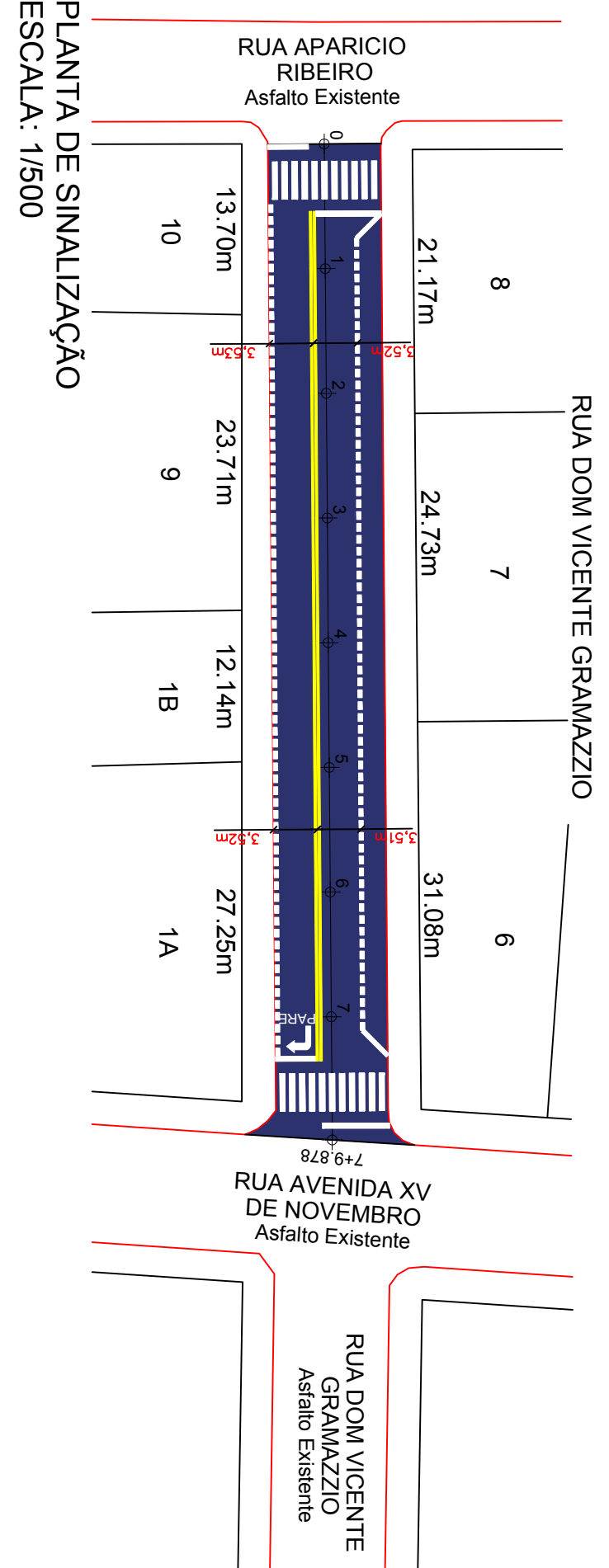
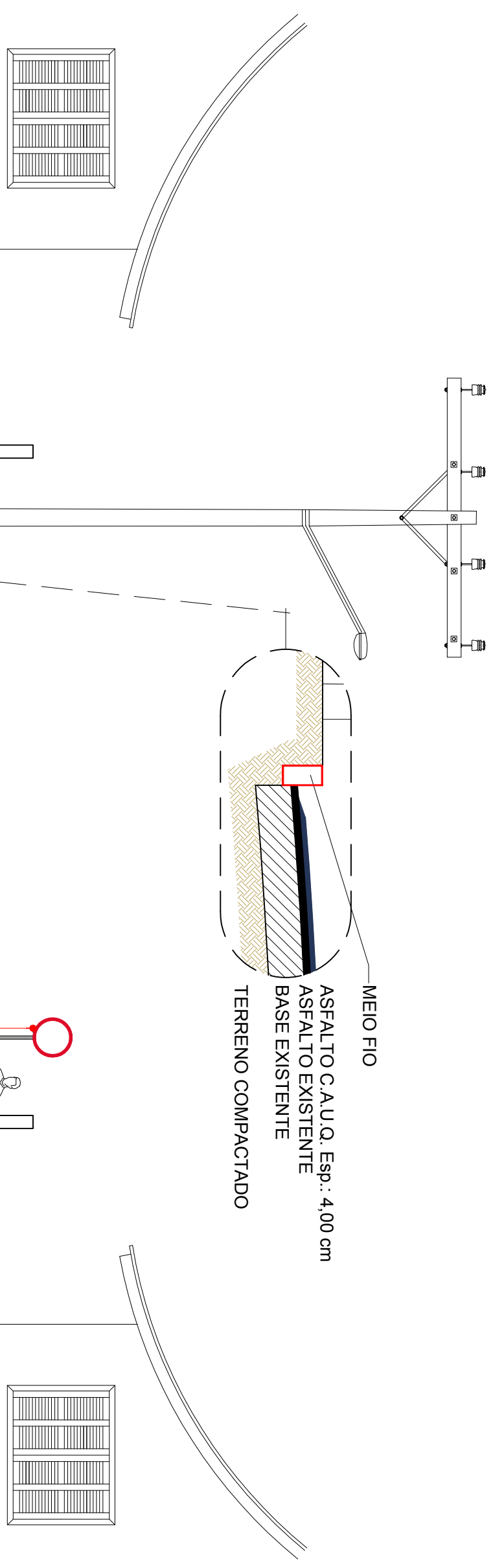
LINHA	CODIGO	PINTURA	ESP.	QUANTIDADE
LINHA DE DIVISÃO DE FLUXOS OPPOSTOS	LFO	CONTÍNUA AMARELA	10cm	136,53 m
LINHA DE BORDO	LB0-1	CONTÍNUA BRANCA	10cm	5,64 m
LINHA DE BORDO	LB0-2	SECCIONADA BRANCA	10cm	131,84 m
	FTP-1	FAIXA DE TRAVESSIA DE PEDESTRES	-	33,20 m²

**LEGENDA**

- BOCAS DE LOBO EXISTENTES
- DRENAGEM PLUVIAL EXISTENTE

**-RELAÇÃO DE QUANTITATIVOS DAS ÁREAS-  
PARTE DA RUA CEL. HONORATO VIEIRA**

ÁREA À PAVIMENTAR: 724,55 m²  
EXTENSÃO: 79,88 m  
MEIOS FIOS: Existentes



**MUNICÍPIO DE CAPINZAL - SC**

Rua Roberto Trompowski, 89 - Fone: (51) 3622-2809 Fax: 3622-2025 www.ammoc.com.br  
**ammoc**  
 Associação Regional de Municípios do Vale do Rio Capinzal

**PAVIMENTAÇÃO EM ASFALTO CAUQ.**  
 PROJETO DE RECAPAMENTO ASFALTICO  
 PARTE DA RUA DOM VICENTE GRAMAZZIO

**SEÇÃO TRANSVERSAL**  
 DETAIHE DE SINALIZAÇÃO  
 PLANTA PLANAL SIMÉTRICA  
 PLANTA PLANAL TÍMETRICA  
 PERFIL LONGITUDINAL

Assessoria Regional de Trânsito

Assessoria Técnica do Município

Projeto: DENIR NARCIZO ZULIANI - ENGº CIVIL - CREASC 50.806-8  
 MICHEL ALBERTI - ENGº CIVIL - CREASC 80.032-6  
 ANA JULIA UNGERICH - ENGº CIVIL - CREASC 105.295-8  
 Elaborado: FELIPE L. PARSONS  
 Data: OUTUBRO/2017  
 Escala: INDICADAS  
 Versão: XXXX

**GEO. DRE. SIN.**  
**01/01**

